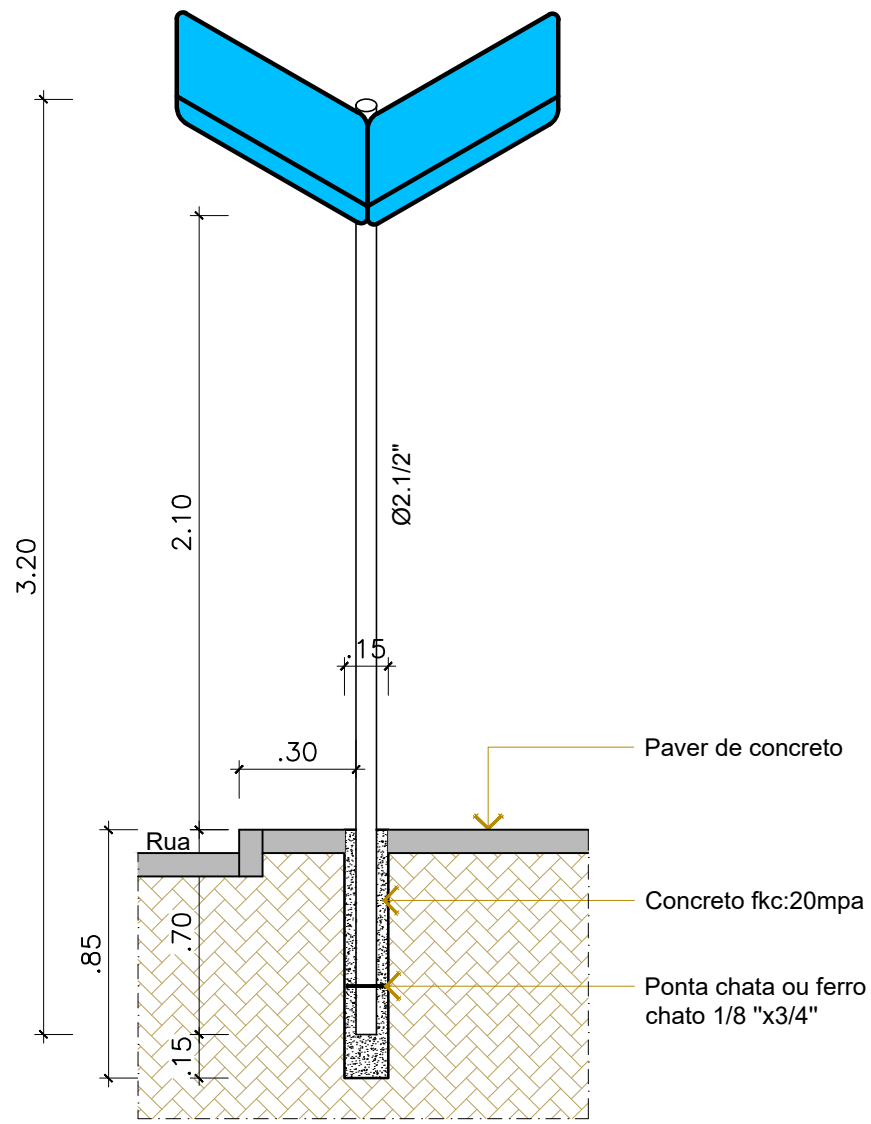
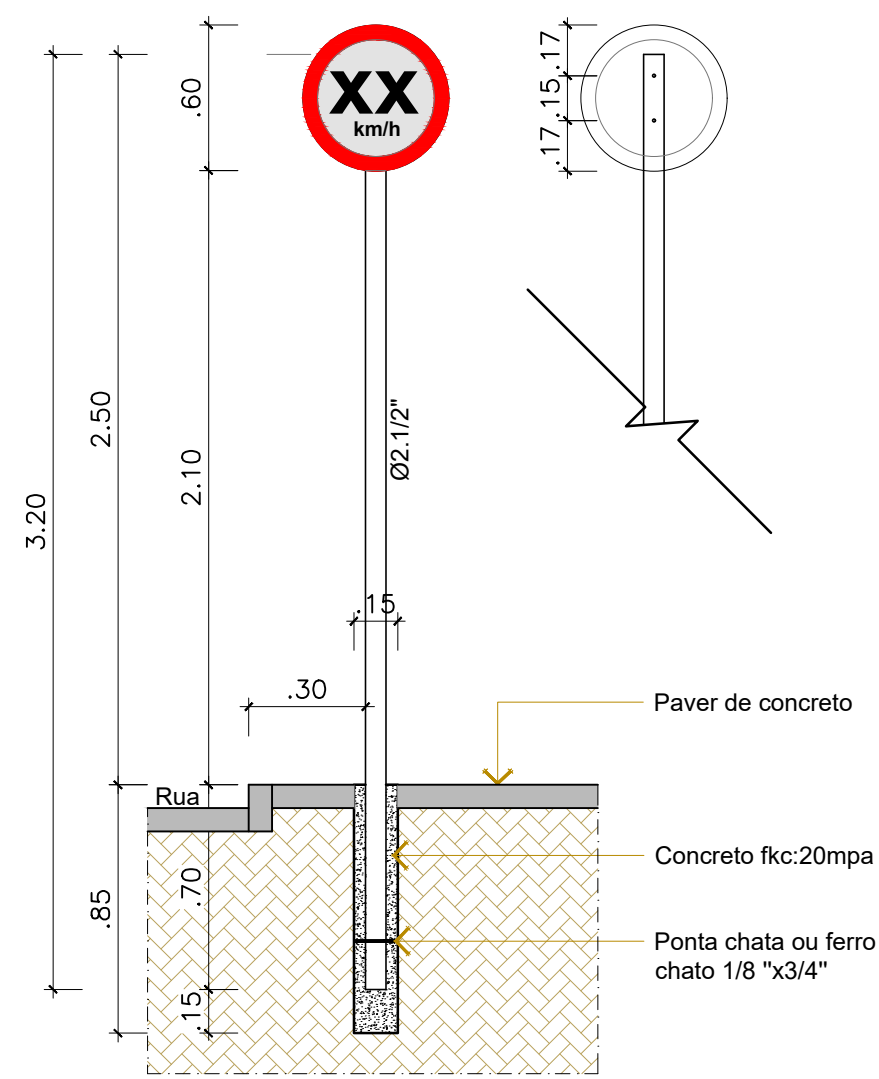
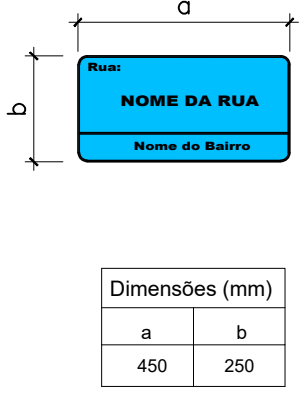
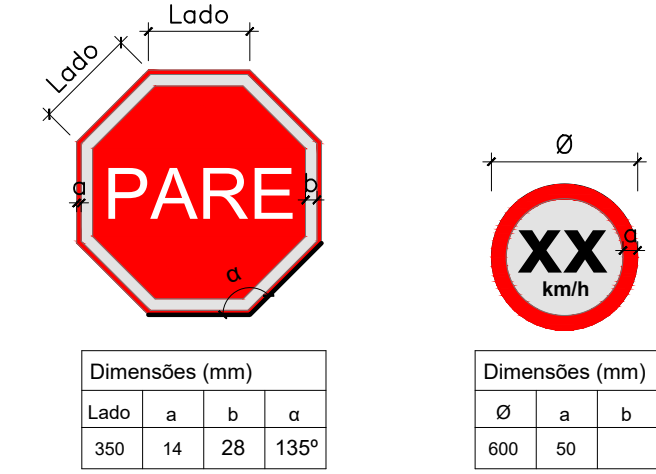


Sinal	Código	Cor
Forma	R-1	Fundo Vermelha
		Orla interna Branca
		Orla externa Vermelha
		Letra Branca

Forma	Cor
Fundo	Branco
Símbolo	Preta
Tarja	Vermelha
Orla	Vermelha
Letra	Preta

R-1 - Parada Obrigatória R-19 - Velocidade Máxima



Detalhes placas
ESCALA.....1:25

CÓDIGO	DESCRIÇÃO	UNIDADE	QUANTIDADE
	Placa de regulamentação parada Obrigatória	un	01
	Placa de regulamentação de velocidade máxima 40km/h	un	04
	Placa de nome da Rua	un	02

Aprovações:

Representante Tomador

Geison Kurtz
Prefeito

Responsável técnico

Eva Scheila Mariani Esser

Revisão	Alteração	Desenhista	Data
02			
01			
00	Emissão Inicial	Eva	06/04/2026

PROJETO SINALIZAÇÃO

Engenheiro(a):

Eva Scheila Mariani Esser
CREA/SC: 146919-8

Email: planejamento@ituporanga.sc.com.br

Proprietário:
Prefeitura Municipal de Ituporanga CNPJ: 83.102.640/0001-30

Uso:
PROJETO SINALIZAÇÃO

Endereço da obra:
Rua Vereador Arnito Koerich- Bairro Gruta- Ituporanga - SC

Referência:

Planta baixa sinalização
Detalhes

Pavimentação
Rua Vereador Arnito Koerich

Desenho: Eva	Área: Extensão:.....252,97m Total:.....1282,54m²	Data: Abril / 2026 Escala: Indicada	Prancha: A-1 01/01
-----------------	--	--	------------------------------

PLANTA BAIXA SINALIZAÇÃO
ESCALA.....1:500